

# Plan Territorial de Protección Civil de Navarra

Mapas de Riesgo

## Riesgo Forestal

Escala: 1:750.000



### Riesgo Forestal

- I Zona de riesgo MUY ALTO
- II Zona de riesgo POTENCIAL
- III Zona de riesgo ALTO
- IV Zona de riesgo MODERADO
- V Zona de riesgo BAJO

### Carreteras

- Autopista
- Autovía
- Via desdoblada
- Red de altas prestaciones
- Red de Interés General
- Red de Interés C.F.
- Red Local



Dirección General de Interior

Fecha:  
2/11/2009

Elaborado por:  
Trabajos Catastrales, S.A.

# Plan Territorial de Protección Civil de Navarra







Mapas de Riesgo

## Riesgo derivado del paso del gasoducto

Escala: 1:750.000



### Núcleos de población

-  Entre 200 y 1.000 habitantes
-  Entre 1.000 y 5.000 habitantes
-  Entre 5.000 y 10.000 habitantes
-  Entre 10.000 y 25.000 habitantes
-  Entre 25.000 y 100.000 habitantes
-  Superior a 100.000 habitantes

### Gasoductos

- Transporte (APB)**
  -  ENAGAS
  -  GN Transporte (GNT) en proyecto
- Distribución (APA)**
  -  Gas Navarra
  -  Gas Navarra en proyecto
  -  GND en proyecto
  -  GND
-  Puntos de entrega transporte
-  Puntos de entrega distribución



Dirección General de Interior

Fecha:  
2/11/2009

Elaborado por:  
Trabajos Catastrales, S.A.

# Plan Territorial de Protección Civil de Navarra

Mapas de Riesgo

## Riesgo de Nevadas

Escala: 1:750.000



- 1-Echegarate
- 2-Ziordia
- 3-Urbasa
- 4-Lizarraga
- 5-Azpirotz
- 6-Uitzi
- 7-Ezkurra
- 8-Gorostieta
- 9-Goñi
- 10-Etxauri
- 11-Ibardin
- 12-Otsondo
- 13-Belaté
- 14-El Perdón
- 15-Izpegi
- 16-Urkiaga
- 17-Erro
- 18-Mezkiritz
- 19-Ibañeta
- 20-Abaurrea
- 21-Loiti
- 22-Lerga
- 23-Carrascal
- 24-Laza
- 25-Iso
- 26-Belagua
- 27-Las Coronas
- 28-Lizarrusti
- 29-San Miguel



### Núcleos de población

- Entre 200 y 1.000 habitantes
- Entre 1.000 y 5.000 habitantes
- Entre 5.000 y 10.000 habitantes
- Entre 10.000 y 25.000 habitantes
- Entre 25.000 y 100.000 habitantes
- Superior a 100.000 habitantes

### Carreteras

- Autopista
- Autovía
- Vía desdoblada
- Red de altas prestaciones
- Red de Interés General
- Red de Interés C.F.
- Red Local
- △ Puertos de montaña

### Altimetría (metros)

- 0 - 500
- 500 - 1.000
- 1.000 - 1.500
- 1.500 - 2.446



Dirección General de Interior

Fecha: 2/11/2009

Elaborado por: Trabajos Catastrales, S.A.

# Plan Territorial de Protección Civil de Navarra







Mapas de Riesgo

## Riesgo de inundaciones (Embalses)




Escala: 1:750.000



### Núcleos de población

-  Entre 200 y 1.000 habitantes
-  Entre 1.000 y 5.000 habitantes
-  Entre 5.000 y 10.000 habitantes
-  Entre 10.000 y 25.000 habitantes
-  Entre 25.000 y 100.000 habitantes
-  Superior a 100.000 habitantes

### Hidrografía

-  Presa
-  Situación embalse
-  Láminas de agua
-  Ríos

2.446 m.



0 m.



**Gobierno  
de Navarra**

Dirección General  
de Interior

Fecha:  
2/11/2009

Elaborado por:  
Trabajos Catastrales, S.A.

# Plan Territorial de Protección Civil de Navarra

Mapas de Riesgo

## Riesgo Poblacional

Escala: 1:750.000



### Núcleos de población

- Entre 200 y 1.000 habitantes
- Entre 1.000 y 5.000 habitantes
- Entre 5.000 y 10.000 habitantes
- Entre 10.000 y 25.000 habitantes
- Entre 25.000 y 100.000 habitantes
- Superior a 100.000 habitantes

### Carreteras

- Autopista
- Autovía
- En constr.
- Via desdoblada
- Red de altas prestaciones
- Red de Interés General
- Red de Interés C.F.
- Red Local



Dirección General de Interior

Fecha:  
2/11/2009

Elaborado por:  
Trabajos Catastrales, S.A.



# Plan Territorial de Protección Civil de Navarra

Mapas de Riesgo

## Riesgo de inundaciones

Escala: 1:750.000



- Núcleos de población**
- Entre 200 y 1.000 habitantes
  - Entre 1.000 y 5.000 habitantes
  - Entre 5.000 y 10.000 habitantes
  - Entre 10.000 y 25.000 habitantes
  - Entre 25.000 y 100.000 habitantes
  - Superior a 100.000 habitantes

- Zonas de riesgo**
- Zona de riesgo tipo 1 MÍNIMO
  - Zona de riesgo tipo 2 MEDIO
  - Zona de riesgo tipo 3 MÁXIMO



**Gobierno de Navarra** Dirección General de Interior

Fecha: 2/11/2009 Elaborado por: Trabajos Catastrales, S.A.

# Plan Territorial de Protección Civil de Navarra

Mapas de Riesgo

## Riesgo Sísmico (Retorno 500 años)

Escala: 1:750.000



### Núcleos de población

- Entre 200 y 1.000 habitantes
- Entre 1.000 y 5.000 habitantes
- Entre 5.000 y 10.000 habitantes
- Entre 10.000 y 25.000 habitantes
- Entre 25.000 y 100.000 habitantes
- Superior a 100.000 habitantes

— Límite zona sísmica

■ Intensidad = VI

■ Intensidad < VI

### Carreteras

- Autopista
- Autovía
- Via desdoblada
- Red de altas prestaciones
- Red de Interés General
- Red de Interés C.F.
- Red Local



**Gobierno de Navarra**

Dirección General de Interior

Fecha:  
2/11/2009

Elaborado por:  
Trabajos Catastrales, S.A.

# Plan Territorial de Protección Civil de Navarra

Mapas de Riesgo

## Riesgo de tráfico

Escala: 1:750.000



### Relación de túneles

- 1 - Aritxulegi
- 2 - Vera de Bidasoa
- 3 - Larrakaitz
- 4 - Arrigaztelu
- 5 - Sunbilla
- 6 - Oieregi
- 7 - Mugairi
- 8 - Almandoz
- 9 - Belate
- 10 - Eugi
- 11 - Orhi
- 12 - Larra/Belagua
- 13 - Belabarze
- 14 - Nagore
- 15 - Aoz
- 16 - Elcoaz
- 17 - Monreal
- 18 - Atallu-1
- 19 - Atallu-2
- 20 - Pagocelai
- 21 - Azpirotz
- 22 - Urriza
- 23 - Erga
- 24 - Ferreria
- 25 - Murgil
- 26 - Lizarraga
- 27 - Estella
- 28 - Azqueta
- 29 - El Perdón
- 30 - Oroz-Betelu
- 31 - Ezcaba
- 32 - Amixelaieta
- 33 - Basataundi



### Núcleos de población

- Entre 200 y 1.000 habitantes
- Entre 1.000 y 5.000 habitantes
- Entre 5.000 y 10.000 habitantes
- Entre 10.000 y 25.000 habitantes
- Entre 25.000 y 100.000 habitantes
- Superior a 100.000 habitantes

### Carreteras

- Autopista
- Autovía
- En constr.
- Vía desdoblada
- Red de altas prestaciones
- Red de Interés General
- Red de Interés C.F.
- Red Local

5 Túnel



Gobierno de Navarra

Dirección General de Interior

Fecha:  
2/11/2009

Elaborado por:  
Trabajos Catastrales, S.A.